PREFEITURA MUNICIPAL DA ESTÂNCIA TURISTICA
DE GUARATINGUETÁ
SECRETARIA DE AGRICULTURA
Rua Alberto Barbeta, nº 1.400 - Pedregulho - CEP: 12.514.010
Telefone: (12) 3125-1902 / 3125-1473
E-mail: agriguara@hotmail.com / seama@guaratingueta.sp.gov.br

Guaratinguetá, 17 de Novembro de 2017.

Ofício Nº 189/2017
PMG/SEAMA

Ilmo Senhor Subsecretário ,

Corfome solicitado no Ofício N° 644/17 ,encaminho as respostas dos questionários abaixo:

1. Solicitar a Secretaria de Cultura estas informações,
2. Não existem,
3. Existem, a Secretaria de Planejamento possui o levantamento destas áreas. Pirizal, Engenho D'Água, Monte Sonar, Rocinha, Paiol. Informo também que o parcelamento irregular de áreas rurais tem aumentado, principalmente nas áreas serranas do município, com grande especulações imobiliária, face a beleza paisagística e turística destas regiões.
4. As áreas de várzea e encostas de pouca declividade estão localizadas nas bacias dos Ribeirões dos Mottas, São Gonçalo, Piagui, Guaratinguetá e são as mais valorizadas.
5. As terras de menor valor estão localizadas na região entre município de Guaratinguetá e Cunha, quando impróprias a qualquer exploração agropecuária. Serra da Quebra Cangalha.
6. Temos Vila Rural no bairro Gomeral, Pilões, Colônia do Piagui, com necessidade de ordenação fundiária e de saneamento básico.
7. Temos uma predominância de pequenas e médias propriedades no município (gráfico de extratificação de propriedades rurais) com distribuição variada por toda a região.
8. Sim, com características próprias de acordo com a exploração agropecuária local: Festival da Banana, Festa do Arroz e Festival da Truta.

9. Sim, verificar junto a Secretaria de Educação as condições atualizadas.
10. Não existe.
11. Relatório em anexo.
12. Granjas leiteiras distribuidas por toda área rural; usina de beneficiamento de leite no Bairro Rio Comprido (Cooperativa Serramar). Solo predominante no município de média fertilidade.Relatório anexo
13. Relatório anexo.
14. Cultivo de arroz irrigado – Orizicultura. Tem aumentado o cultivo de espécies exóticas: Arroz Preto, Arbóreo, Asiático, etc.
15. Cultivo de soja nas áreas de arroz e milho tem surgido como alternativa no município, com aptidão para cultivo do Triticale (Trigo).
16. Cooperativas de leite, cooperativa de arroz.
17. Cooperativa de Arroz- COPAVALPA – Polo Industrial II,
    Cooperativa de Leite – SERRAMAR – Bairro Rio Comprido .
18. Existem, apoio ao preparo do solo com disponibilização de patrulha agrícola, subsídio no tranasporte de corretivo de solo e divulgação de políticas agícolas do Estado e União.
19. Pesqueiros de lazer.
20. A segunda maior atividade do município (anexo) com controle efetivo de vacinações pela Defesa Sanitária Animal e apoio da Secretaria Municipal de Agricultura. Atinge 100% do rebanho vacinado.
21. 80% dos produtores organizados em Sindicato Rural, Associação Agropecuária e Cooperativa.
22. Melhoria em infraestrutura viária rural e política mais adequada para os produtos lácteos.
23. Existe nesta secretaria a produção de mudas de espécies nativas, visando incentivar a recuperação das áreas de preservação permanente do município com a implantação do Programa de Pagamento por Serviços Ambientais, a adesão a estas ações tem sido ampliadas. Pretende-se atingir a totalidade nos próximos 10 anos.
24. Com a implantação CAR (Cadastro Ambiental Rural) as áreas foram definidas e estão sendo efetivadas. Não temos ocorrência de problemas.
25. Sim, sendo uma particular e uma municipal (Bairro Lemes), por esta secretaria existe incentivos como doação de mudas.

26. Melhoria das condições das estradas rurais,

Apoio na criação da Cooperativa de Arroz,

Disponibilização de Patrulha Agrícola e Transporte de Calcário,

Incentivos à eventos de produção agrícola (leite, equinos, banana, truta, arroz).

27. Mapa Rural em anexo.

Atenciosamente,

JÚLIO CESAR RAMOS DA SILVA
Secretário Municipal de Agricultura

Ilmo. Sr.
MARCELO AZEVEDO SAN MARTIN
Subsecretário de Planejamento, Coordenação e Habitação

Secretaria de Agricultura de Guaratinguetá

Coordenadoria de Assistência Técnica Integral – CATI/SAA-SP

Caracterização da Zona Rural de Guaratinguetá – Plano Diretor

Contribuição para o Estudo do Plano Diretor da Agricultura de Guaratinguetá

Caracterização: Área Total 752.636 Km²

Área Rural : 514.895 Km² – (51.489,5 ha)

Participação total: 68,4%*

*LUPA:2008

Empregabilidade:

Ocupa mais de 2.300 pessoas

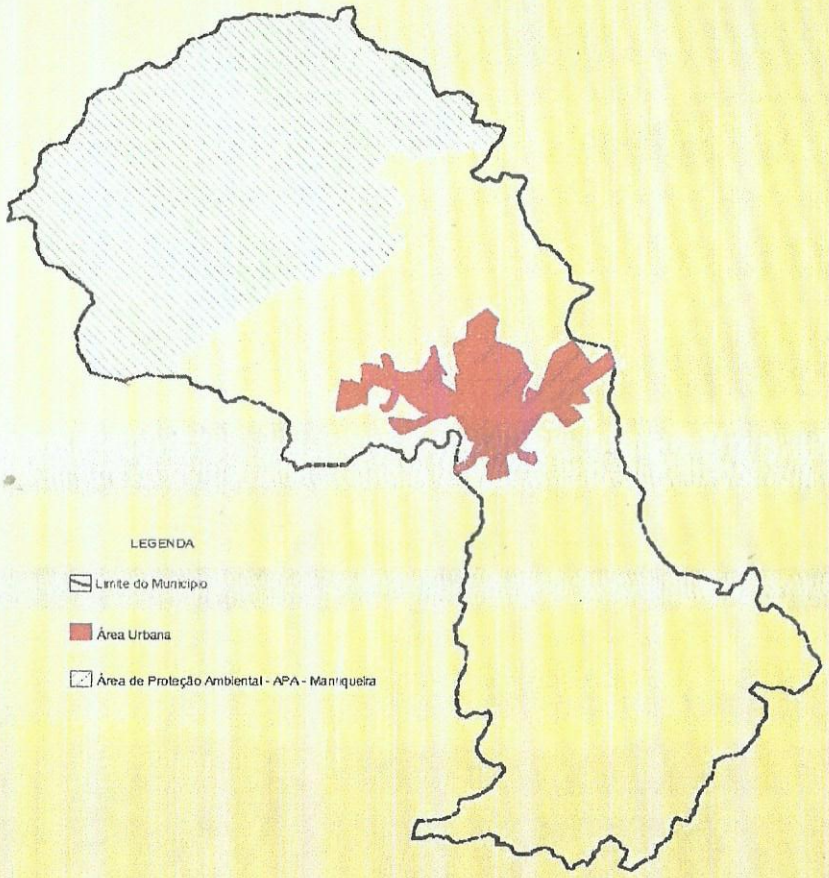

Contribuição para o Estudo do Plano Diretor da Agricultura de Guaratinguetá

Uso e Ocupação da área rural em hectares

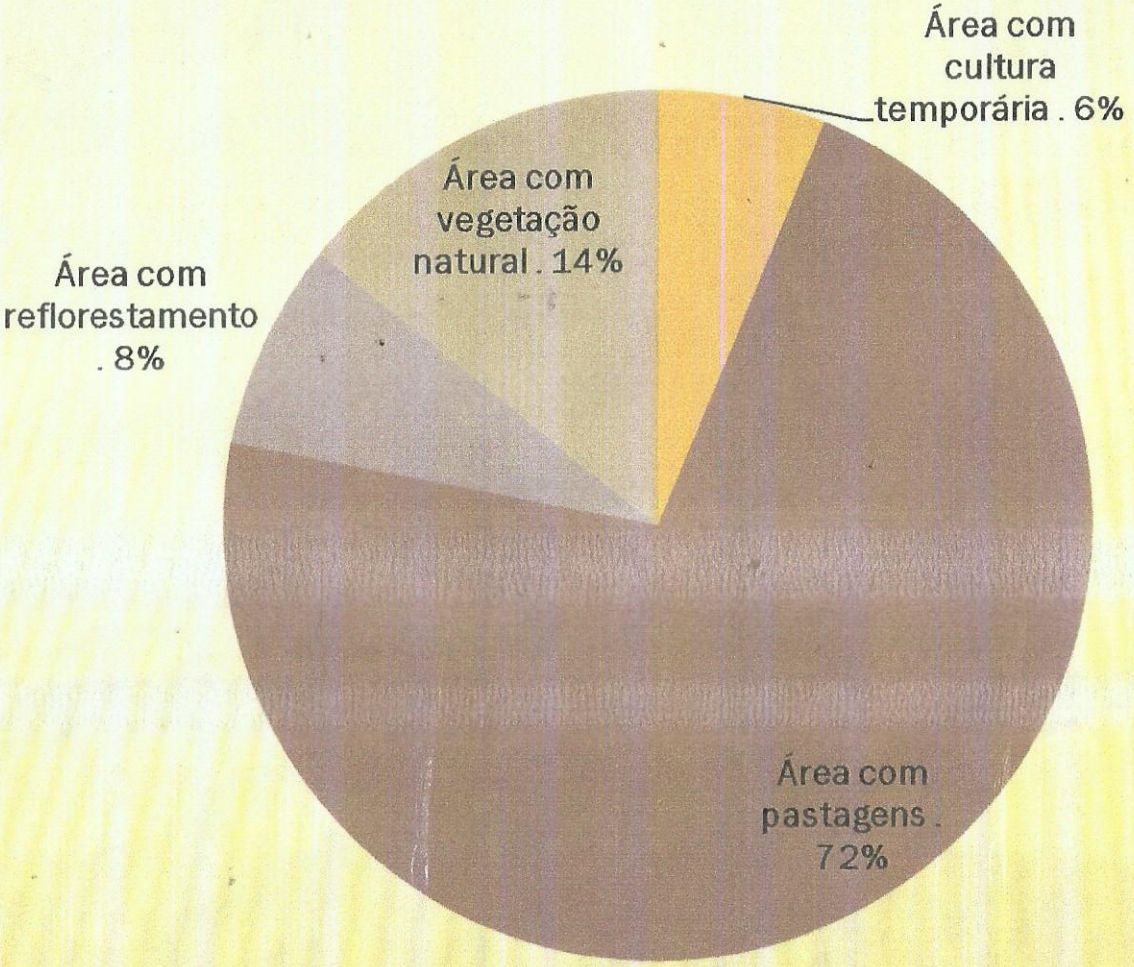

onte: Secretaria de Agricultura e Abastecimento, CATI/IEA, Projeto LUPA.

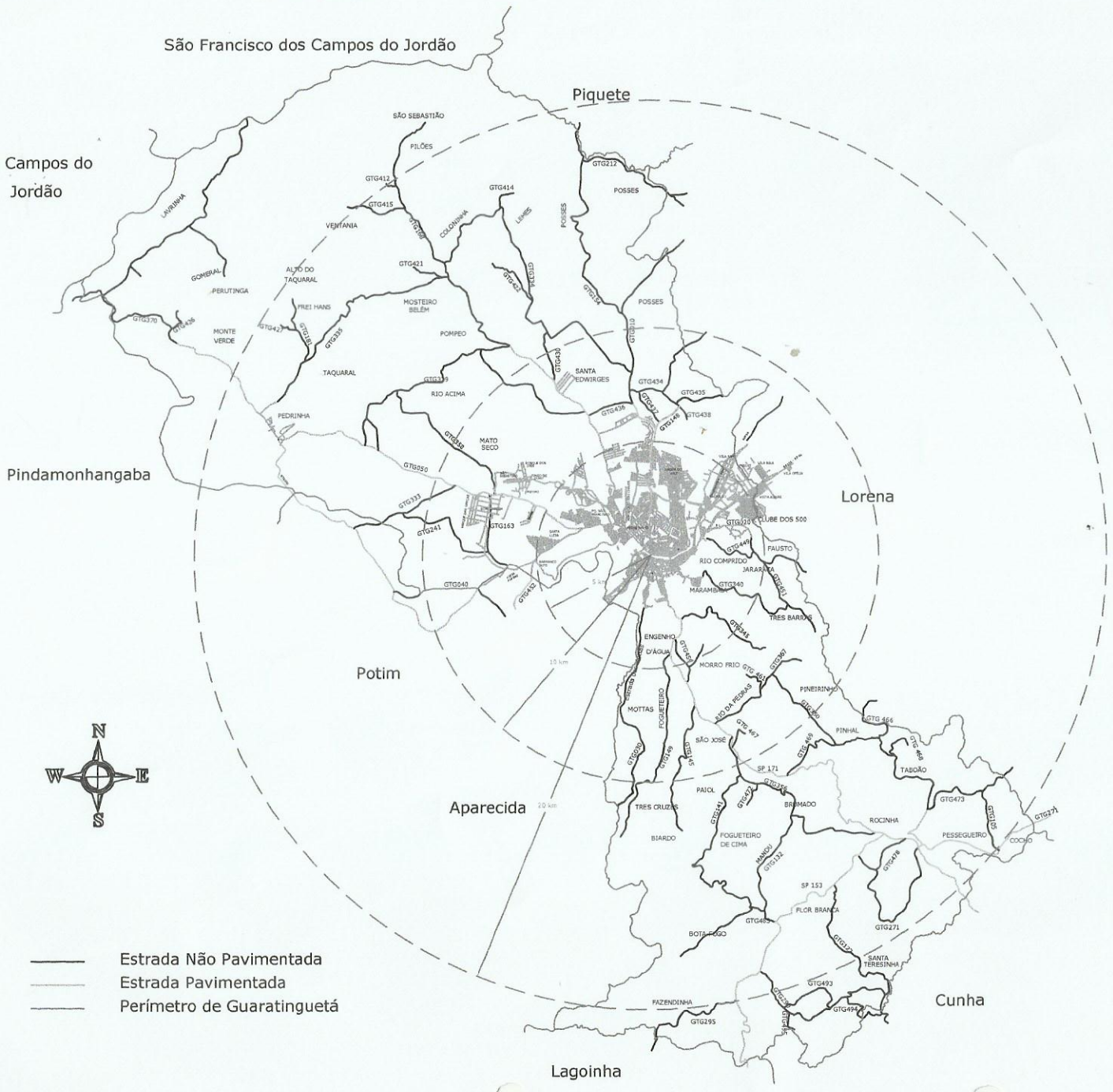

Ordem	Nome Popular	Nome Oficial	GTG antiga	GTG nova	Comp. Cartográfico
1	Rafael Américo Randieri	Rafael Américo Randieri	492	1000	3,27
2	Água Branca		496	1051	5,10
3	Vista Alegre	José Felix Machado Filho	495	1052	2,12
4	Pedrinhas	Tancredo Neves	050	2000	16,35
5	João Tomas		453	2001	1,70
6	Retiro	Adolfo Silva	454	2051	1,08
7	Mato Seco	Geraldo Santos Resende	358	2052	7,60
8	Água Branca	Manoel Marcilios Freire	333	2053	8,88
9	Morro Azul		371	2054	3,16
10	Pinzal		496	2100	1,68
11	Rio Acima			2101	1,14
12	General	Estrada Cênica Guaratinguetá a Bairros Júlio Mesquita Filho	370	2102	21,03
13	Taquaral	Antonio Vieira Cortez (Antonio Amado)	181	2103	7,53
14	Taquaral de Baixo	"	184	2104	2,27
15	dos Búfalos		182	2105	1,54
16	Toninho Bitencourt		183	2106	2,29
17	Pindanga	José Jorge Bosari	420	2107	3,45
18	das Bicas		372	2108	2,54
19	dos Bretas	Renulpho Pereira Bretas	373	2209	8,74
20	Pilões	Plinio Galvão Cesar a Pilões	168	3000	16,39
21	Capituba de Baixo	Benedito Moysés Rodrigues	342	3050	6,15
22	Rio Acima		343	3051	2,19
23	Kodel	José Kodel (Juc3o)	430	3052	2,44
24	Dr. Rubinho		431	3053	0,84
25	Capituba		329	3100	9,62
26	Pompeu		346	3101	1,44
27	Pompeu 2		497	3102	1,24
28	Belém		335	3103	9,12
29	da Colorinha	José Tavares Lima Sobrinho	414	3104	4,62
30	Colorinha 1		417	3105	4,18
31	Colorinha 2		418	3106	0,55
32	Ventania	Rodolfo da Silva Leite	416	3107	2,48
33	Estrada da Fraternidade	Estrada da Fraternidade	168	3108	4,54
34	Ventania II		416	3109	1,89
35	da Usina Sodré		412	3110	0,16
36	Estrada da Colônia do Piagui	Cesare Zangrandi	810	4000	2,87
37	Posses	Antonio Sadaque Sobrinho	154	4050	13,13
38	Colorinha de Baixo (Paulo Luchesi)	Maria Kodel	436	4051	3,68
39	Porto do Meira		148	4052	3,92
40	Granja	Anisio Moysés	439	4053	2,21
41	Madi Milão	Francisco Kodel	437	4054	1,60
42	Limas		334	4055	12,69
43	Agostinho Rosa	Agostinho Rosa	434	4056	2,60
44	Rodolfo Kodel (Centro de Zoonoses)	Rodolfo Kodel	438	4057	0,71
45	Acesso Barragem Piagui		336	4058	0,64
46	São Sebastião (Posses II)		156	4100	6,67
47	Fortaleza (Posses III)		156	4101	4,22
48	Rio Comprido		448	5000	0,81
49	Jararaca		020	5001	3,36
50	Geraldo Soares	Geraldo Soares	451	5002	2,11
51	Marambaia		340	5004	7,98
52	Minérios		021	5050	1,88
53	Rodovia SP-171 - Paulo Virgínio	Rodovia SP-171 - Paulo Virgínio		6000	
54	Mané Carioca		345	6001	5,76
55	Morro Frio		459	6002	2,41
56	Engenho D'Água		149	6003	6,86
57	Foguetero de Baixo		145	6050	6,76
58	Estrada São José		368	6051	0,38
59	Rio das Pedras	Manoel de Castro Guimarães	367	6052	7,41
60	Areião		467	6053	2,99
61	Brumado	Pecuarista Alaor Augusto Mendes Moreira	356	6054	9,89
62	Quilombo		469	6100	3,68
63	Foguetero da Cima		147	6101	9,82
64	Goabal		132	6102	5,91
65	Paiol		472	6103	1,52
66	Cordeiro		482	6104	1,04
67	Pedra Branca		483	6105	3,47
68	Zé Luizinho		495	6106	2,13
69	Tabaão	Prof. Eugênio Zabini	473	6107	4,52
70	Pesseguero		271	6108	8,93
71	Serrinha		461	6109	3,03
72	Paiolinho	Paiolinho dos Palmas	106	6110	1,54
73	Luiz Vieira		494	6111	5,28
74	Rincão		478	6112	6,56
75	Limonja		479	6113	1,25
76	Retiro		122	6114	3,77
77	Invernada		493	6115	4,33
78	Flôr Branca		290	6116	5,34
79	Santa Terezinha		291	6117	1,64
80	Mandu		295	6118	3,80
81	Fazendinha		296	6119	2,01
82	Botafogo		297	6120	4,96
83	Toninho Zaia		298	6121	1,00
84	Bailan	Prof. André Abimin Filho	030	7000	5,09
85	Acesso à Aparecida		032	7050	0,47
86	Três Cruzes		031	7051	10,93
87	Fazenda Primavera		033	7100	1,16
88	João Cristiano		034	6122	2,75
					387,62

PONTES DE MADEIRA	072
PONTES DE CONCRETO	022
	094

ESCOLAS	018
IGREJAS	024
FAZENDAS	060
SITIOS	075
RESTAURANTES	009
HOTEIS / POUSADAS	005

SECRETARIA DE AGRICULTURA

Título: Mapeamento | Folha: única

Assunto: Estradas Rurais

Escala Gráfica: 0 1000 2000 metros | Escala Nominal: 1:1000 | Data: 2017

Projeto:

Direção Técnica: Eng. Luiz Augusto B. Gonçalves | CREA: 060.137.000.2

Estratificação das Propriedades Rurais

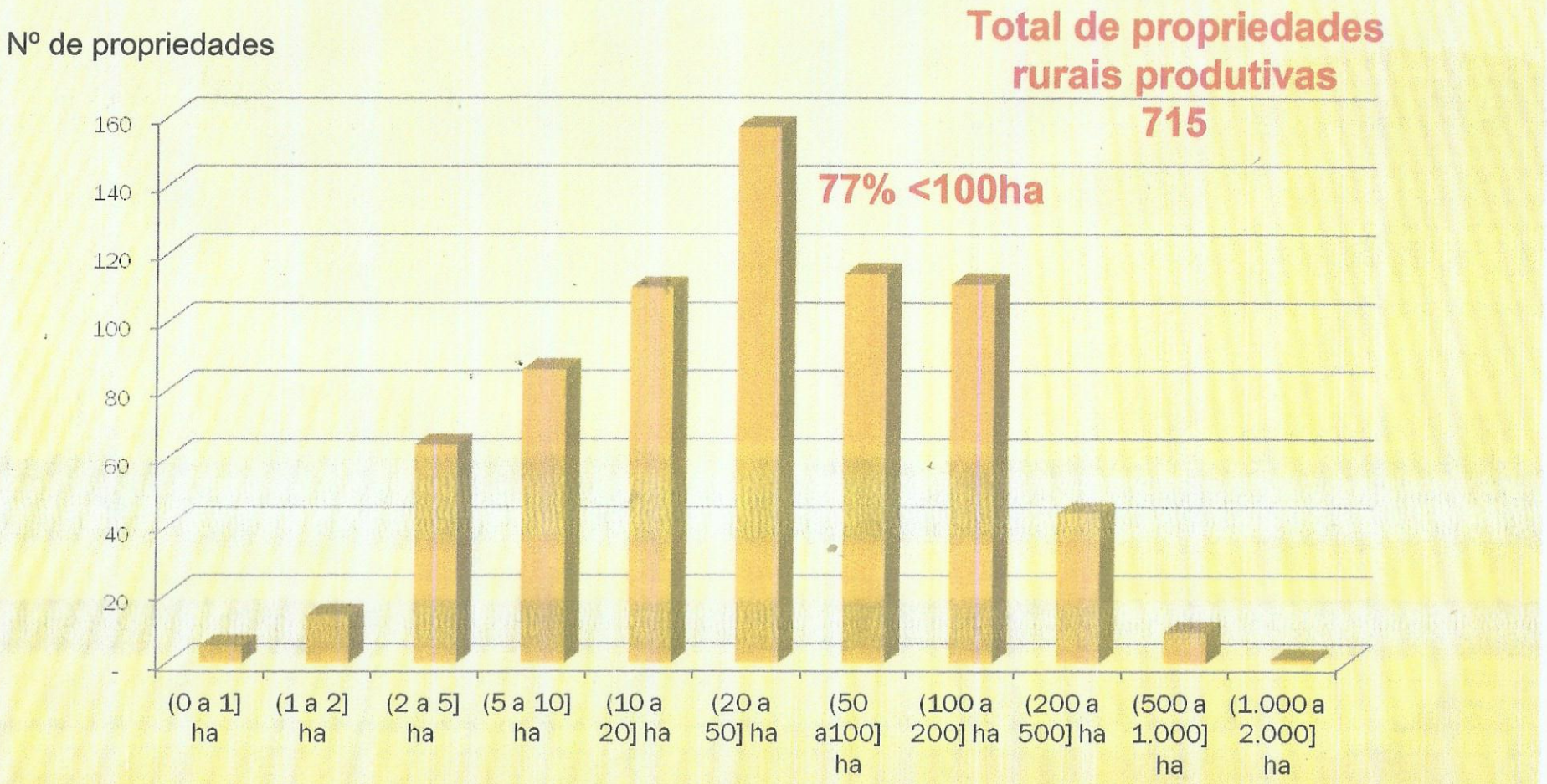

Fonte: Secretaria de Agricultura e Abastecimento, CATI/IEA, Projeto LUPA

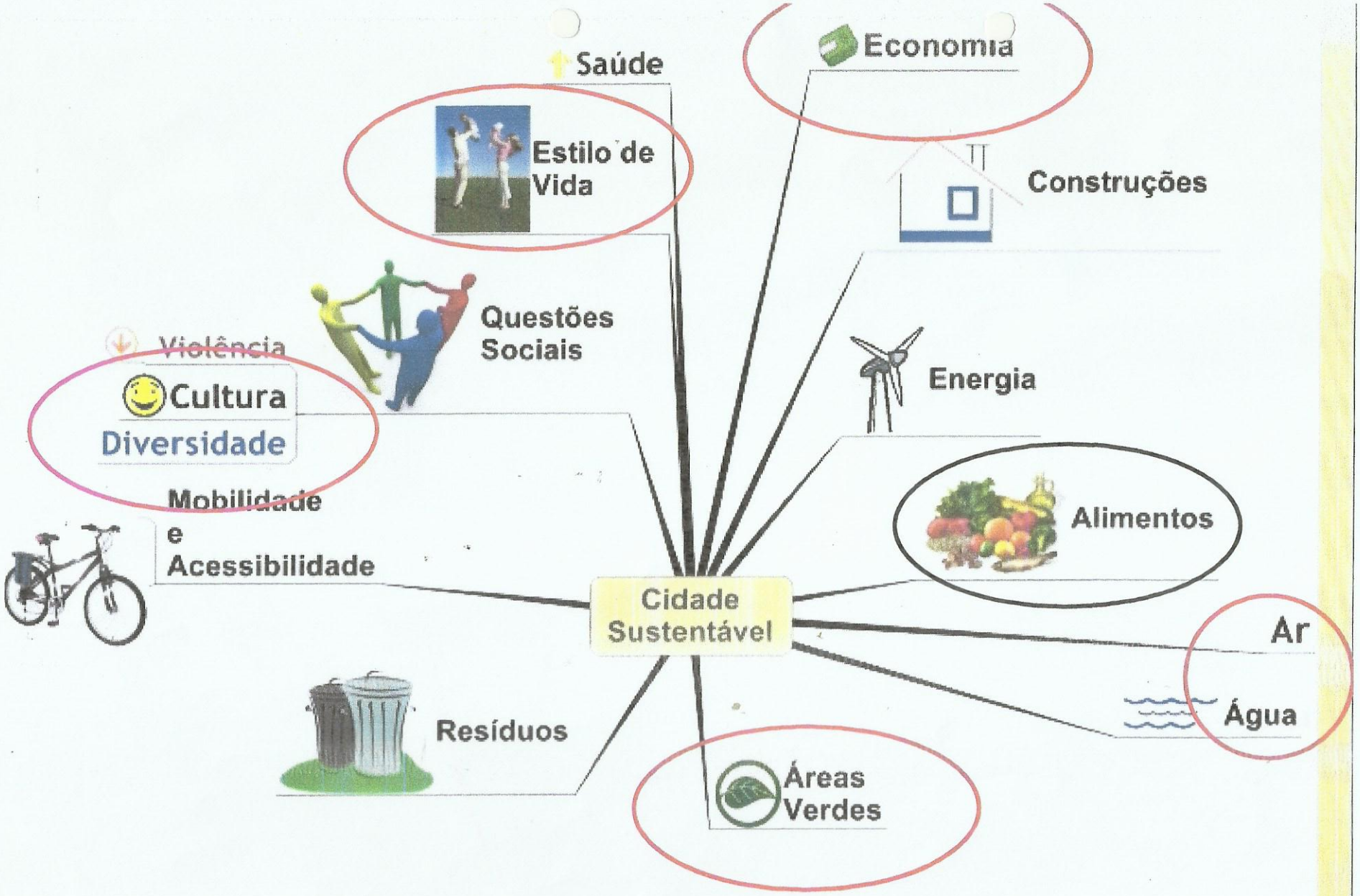

DIMENSÕES DE UMA CIDADE SUSTENTÁVEL
por Deborah Munhoz & Fernanda Coelho

SECRETARIA MUNICIPAL DE AGRICULTURA

LEVANTAMENTO DE DADOS AGROPECUÁRIO NO MUNICÍPIO DE GUARATINGUETÁ - SP

Caracterização:

Área Rural: 514.895 km² - (51.489,5 ha)
População Residente na área rural: 5.310 pessoas
Total de Propriedades rurais produtivas: 715

Culturas:

Culturas	Área Plantada (ha)	Produção	Produtividade
Arroz	2.100	15.120 ton/ano	7.200 kg/ha
Soja	50,0	150 ton /ano	3.000 kg/ha
Banana	80,0	800 ton/ano	10 kg/ha
Mandioca indústria	40,0	4.000 ton/ano	100 kg/ha
Mandioca mesa	11,0	220 caixas/ano	20 caixas/ha
Eucalipto	3.700	94.670 m³	24.97 m³/ha
Cana de açúcar (forragem e engenho)	452,0	36.160 ton/ano	80 ton/ha
Milho (silagem)	1.000		
Pastagem	36.000		
Olericultura	36.2		

Pecuária:

Área Total – 37.000 ha
Número de cabeças – 22.357 cabeças
Bovinocultura de corte - UPAs: 475
Produção – 168.000 @/ano
Bovinocultura de leite – UPAs: 169
Produção – 56 000 litros/dia

Venda de Produtos Orgânicos:
Sítio Boa Esperança – Pilões
JEM – Sistemas Agroecológicos LTDA – São Manoel
Fazenda Esperança/Retorno à Vida – Santa Edwiges
Fazenda do Vale do Piaguí – Colônia do Piaguí (em fase de certificação)

Pavimentação das Estradas Rurais:
Estrada de terra – 339,77 km
Estrada asfaltada – 49,86 km
Total – 389,63 km

Pontes localizadas na área rural:
Madeira – 72 unidades
Concreto – 22 unidades
Total – 94 pontes

Associação de Classes e Sindicatos:

Associação Agropecuária de Guaratinguetá – 1.509 associados

Município	Nº de Associados
Guaratinguetá	707
Cunha	355
Lagoinha	447
Total	**1509**

Associação Rural do Piagui – 52 sócios
Associação de criadores Ovinos e Caprinos Vale do Paraíba – ACOCVAP – 32 sócios
Associação de Moradores e Produtores da Microbacia do Ribeirão Guaratinguetá – AMORIGUÁ – 26 sócios
Associação de Amigos do Gomeral – 35 sócios
Associação dos Moradores do Bairro dos Pilões – AMBAPI -
Cooperativa de Laticínios de Guaratinguetá – SERRAMAR: 958 sócios

Município	Nº de Produtores
Aparecida	13
Areias	13
Bananal	45
Cachoeira Paulista	21
Canas	24
Cruzeiro	8
Guaratinguetá	192
Lagoinha	88
Lavrinhas	7
Lorena	79
Pindamonhangaba	12
Piquete	29
Potim	8
Queluz	9
Roseira	13
São Luiz do Paraitinga	6
Silveiras	11
Total	**958**

Cooperativa de Produtores de Arroz do Vale do Paraíba – COPAVALPA – 50 sócios

Município	Nº de Produtores
Guaratinguetá	24
Canas	1
Roseira	5
Tremembé	12
Pindamonhangaba	4
Cruzeiro	2
Taubaté	1
Lorena	1
Total	**50**

Sindicato Rural de Guaratinguetá – 509 sindicalizados

Sindicato dos Trabalhadores Rurais de Guaratinguetá -

Agronegócio:

8.1– Indústria
Cooperativa de Laticínios SERRAMAR
Alambique – 03 unidades: João Rossato
Alambique Pé de Serra
Alambique do Sítio Recanto Feliz (Luis Roberto Carroci)

Doces Caseiros – Banana doce – Fazenda Esperança/Retorno à Vida – Santa Edwiges

8.2– Comércio

Revenda de Produtos Agrícolas:
Cooperativa de Laticínios SERRAMAR;
Companhia da terra;
Casa de Campo;
Arca de Noé;
Casa de ração curu;
Campo do Brasil;
Casa de ração Fazendinha;
Casa de ração tuti;
Casa da Fazenda Esportes;
Gado e Raça;
Janaína rações e produtos agropecuários;
Shopping dos animais;
Comercial Pagotti Implementos Agrícolas;
Nutri Campo Agropecuária LTDA;
Mundo animal rações;
Mauro Agrodiesel.

– Revenda de Agrotóxicos
Companhia da terra;
Cooperativa de Laticínios SERRAMAR.

– Viveristas
Viveiro Bom Jardim;
Viveiro Botânica Chacrinha;
Viveiro Municipal de Guaratinguetá;
Nativa Viveiros do vale Associados;
Viveiro Rio das Pedras;
Reverde Jardinagem;
C.A.Q Garden Paisagismo;
José Carlos Macedo Paisagísticas;
W.F. Engenharia Agronômica Florestal.

– Gastronomia (Restaurantes)- Zona Rural
Roda d'água restaurante e pesqueiro – Colônia do Piaguí;
Pesqueiro do Vesaro – Colônia do Piaguí;
Pesqueiro Carlinhos Mexe e Mexe – Colônia do Piagui;
Restaurante Recanto do Bosque – Jararaca;
Pedrinhas – Espaço e Restaurante – Pedrinhas;

Restaurante Balaio da Roça – Taquaral;

Restaurante Vó Chiquinha – Taquaral;
Porto da Serra – Montes Verdes;
Restaurante do Lino – Montes Verdes
Rancho da Serra – Gomeral;
Restaurante Cheiro Verde – Gomeral;
Restaurante Gomeral – Gomeral;
Restaurante e Chopperia Tão do Gomeral – Gomeral;
Bar do Chico Bento – Gomeral;
Restaurante Além das Nuvens – Gomeral;
Rancho Chiaradia – Gomeral;
Trutaria Bela Vista – Gomeral;
Restaurante Clube do Nésio – Santa Edwiges.
Churrascaria da Serra – Rocinha
Restaurante Leitoa Pururuca – Rocinha
Total: 19 restaurantes

- Lazer Rural
Restaurante Recanto do Bosque – Jararaca
Clube do Nésio – Santa Edwiges
Vert in roça – Skate Park Rural – Capituba de Baixo
Clube de Campo Pedrinhas – Pedrinhas
Sítio Mirante – Pinheirinho

– Pousadas
Hotel Fazenda Rancho Sete Lagos – Pirizal;
Pousada Montes Verdes – Montes Verdes;
Pousada Além das Nuvens – Gomeral;
Pousada Dona Ana – Gomeral;
Pousada 07 Nascentes – Gomeral;
Pousada Chalés do Luiz e da Tânia – Gomeral;
Pousada Aconchego – Gomeral.
Pousada Sítio Mirante - Pinheirinho
Total: 09 pousadas

– Turismo Rural/Religioso
Fazenda Esperança – Taquaral;
Alambique Pé de Serra;
Mosteiro de Belém – Pilões;
Sítio Espigão Chato – Gomeral;
Fazenda da Serra – Gomeral.

Programas Desenvolvidos na Secretaria da Agricultura
Programa Produtor de Água;
Programa PSA Hídrico;
Doação de mudas nativas aos produtores rurais do município;
Reaproveitamento de entulho nas estradas rurais;
Uso de Resíduos de Construção Civil;
Castração de machos (animais de pequeno porte);
Compostagem.

13- Participações de Produtores Rurais nas feiras livres

Feira Livre – Bairro Pedregulho

Município	Número de Feirantes
Guaratingueta	92
Lorena	8
Cunha	4
Potim	8
Aparecida	8
Itajubá - MG	2
Delfim Moreira - MG	2
São José dos Campos	1
Cachoeira Paulista	1
Total	**126**

Feira Livre – Bairro Chácaras Selles

Município	Número de Feirantes
Guaratinguetá	52
Lorena	4
Cunha	6
Potim	8
Aparecida	1
Silveiras	1
Brasópolis - MG	1
Roseira	1
Moreira César	1
Total	**75**

14- Eventos:

Exposição Agropecuária no Recinto de Exposição – EXPO – GUARÁ
Torneiro leiteiro nos Mottas;
Festival da Banana – Pilões;
Festival da Truta – Gomeral;
Festa do Arroz – Colônia do Piaguí;
Festa Italiana – Colônia do Piaguí

15- Entidades relacionadas com a Secretaria Municipal de Agricultura

Coordenadoria de Assistência Técnica Integral – CATI;
Escritório de Defesa Agropecuária – EDA;
Instituto Nacional de Colonização e Reforma Agrária – INCRA;
Ministério da Agricultura, Pecuária e Abastecimento – MAPA.

FONTE: Secretaria de Agricultura, CATI/IEA, Projeto LUPA ano 2014/2015, IBGE, Censo Demogr □ ico 2010, Censo Agropecu □ io 2006, Secretaria de Planejamento e Coordena □ o e Prefeitura Municipal da Est □ cia Tur □ tica de Guaratinguet□

Eng.ª Agrônoma Melissa Bizareli Miranda Lima
Secretaria de Agricultura de Guaratinguetá

Julio Cesar Ramos da Silva
Secretário de Agricultura de Guaratinguetá